






0 500 1.000 1.500 2.000 m



LEYENDA

- Interconexion de fibra optica Pinarnegrillo - Navalmanzano
- - - Limites términos municipales


Proyecto:		INTERCONEXIÓN DE FIBRA ÓPTICA PINARNEGRILLO - NAVALMANZANO	
Plano:	SITUACIÓN	Plano N°:	01
Propiedad:	ASTEOR RED NEUTRA S.L.		 
Ingeniería:	GESTIONIZA INFRAESTRUCTURAS S.L.		
Fecha:	Mayo 2022	Escala:	1/15.000
 <small>INGENIERÍA Y SISTEMAS DE SEGURIDAD Y TELECOMUNICACIONES</small>			



LEYENDA	
	Microzanja
	Punto de conexion

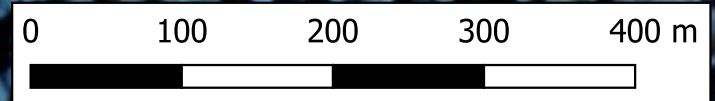
Proyecto:	INTERCONEXIÓN DE FIBRA ÓPTICA PINARNEGRILLO - NAVALMANZANO	
Plano:	EMPLAZAMIENTO TÉRMINO MUNICIPAL DE PINARNEGRILLO	Plano N°: 02
Propiedad:	ASTEOR RED NEUTRA S.L.	
Ingeniería:	GESTIONIZA INFRAESTRUCTURAS S.L.	
Fecha:	Mayo 2022	Escala: 1/1.000
		





LEYENDA	
	Microzanja

Proyecto:	INTERCONEXIÓN DE FIBRA ÓPTICA PINARNEGRILLO - NAVALMANZANO	
Plano:	EMPLAZAMIENTO TÉRMINO MUNICIPAL DE PINARNEGRILLO	Plano Nº: 03
Propiedad:	ASTEOR RED NEUTRA S.L.	
Ingeniería:	GESTIONIZA INFRAESTRUCTURAS S.L.	
Fecha:	Mayo 2022	Escala: 1/1.000

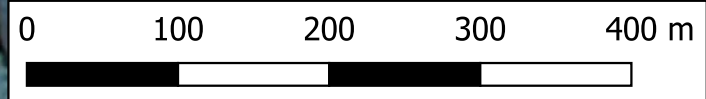




LEYENDA	
	Microzanja
	Punto de conexión

Proyecto:		INTERCONEXIÓN DE FIBRA ÓPTICA PINARNEGRILLO - NAVALMANZANO	
Plano:		EMPLAZAMIENTO TÉRMINO MUNICIPAL DE PINARNEGRILLO	Plano N°: 04
Propiedad:		ASTEOR RED NEUTRA S.L.	
Ingeniería:		GESTIONIZA INFRAESTRUCTURAS S.L.	
Fecha:	Mayo 2022	Escala:	1/1.000

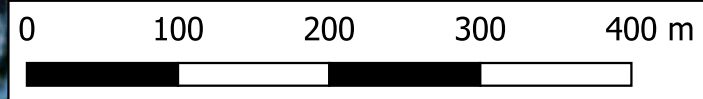




LEYENDA

Microzanja

Proyecto:		INTERCONEXIÓN DE FIBRA ÓPTICA PINARNEGRILLO - NAVALMANZANO	
Plano:	EMPLAZAMIENTO TÉRMINO MUNICIPAL DE PINARNEGRILLO	Plano N°:	05
Propiedad:	ASTEOR RED NEUTRA S.L.		  GESTIONIZA <small>INGENIERÍA Y GESTIÓN DE SEGURIDAD Y PELIGROFUNCIONES</small>
Ingeniería:	GESTIONIZA INFRAESTRUCTURAS S.L.		
Fecha:	Mayo 2022	Escala:	1/1.000



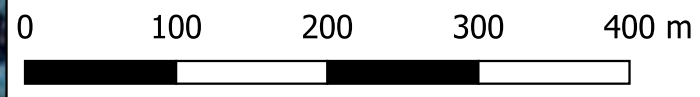
LEYENDA

 Microzanja

Proyecto:		INTERCONEXIÓN DE FIBRA ÓPTICA PINARNEGRILLO - NAVALMANZANO	
Plano:		EMPLAZAMIENTO TÉRMINO MUNICIPAL DE PINARNEGRILLO	Plano Nº: 06
Propiedad:		ASTEOR RED NEUTRA S.L.	
Ingeniería:		GESTIONIZA INFRAESTRUCTURAS S.L.	
Fecha:	Mayo 2022	Escala:	1/1.000



GESTIONIZA
INGENIERÍA Y GESTIÓN DE SEGURIDAD Y PELIGROFONÍA



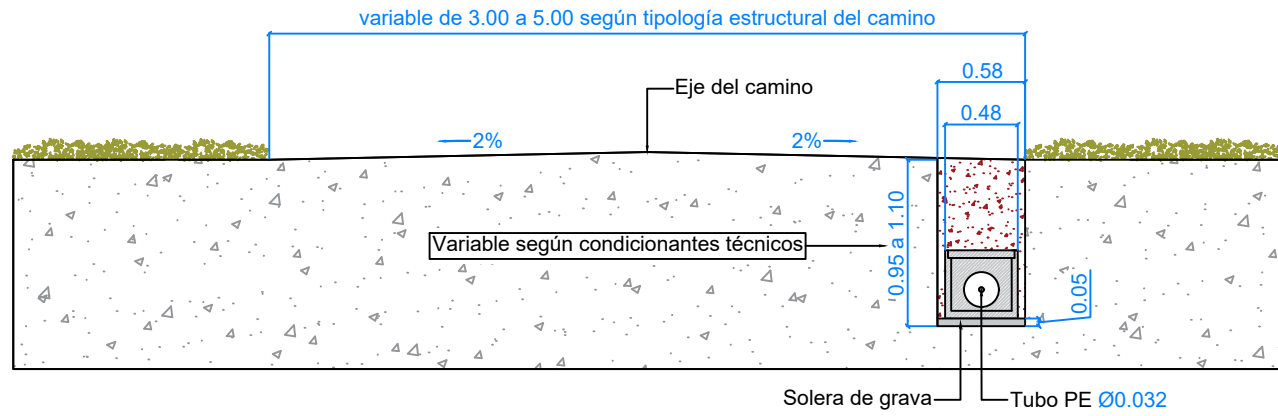
LEYENDA

- Microzanja
- Microzanja (Termino municipal Navalmanzano)
- - - Limites términos municipales
- Punto de conexion

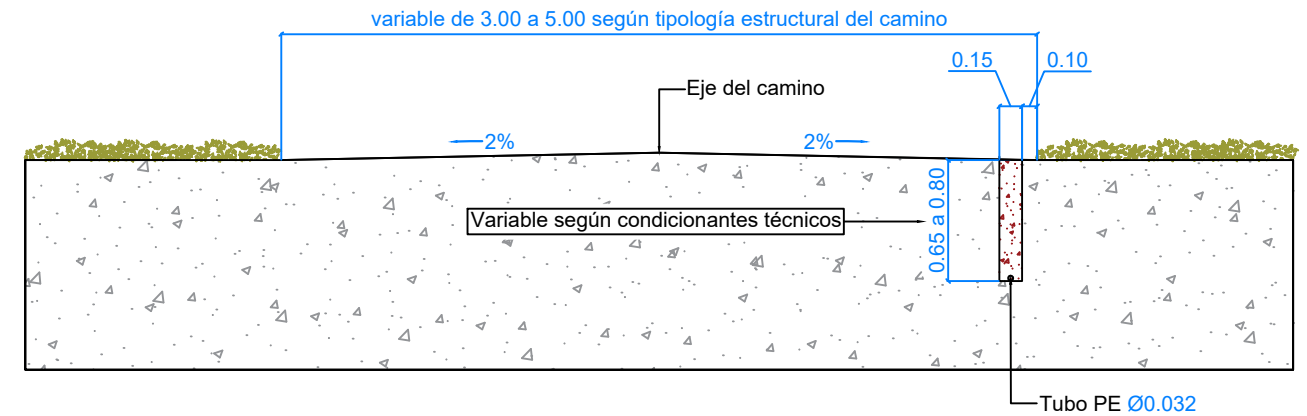
Proyecto:		INTERCONEXIÓN DE FIBRA ÓPTICA PINARNEGRILLO - NAVALMANZANO	
Plano:	EMPLAZAMIENTO TÉRMINO MUNICIPAL DE PINARNEGRILLO	Plano N°:	07
Propiedad:	ASTEOR RED NEUTRA S.L.		
Ingeniería:	GESTIONIZA INFRAESTRUCTURAS S.L.		
Fecha:	Mayo 2022	Escala:	1/1.000



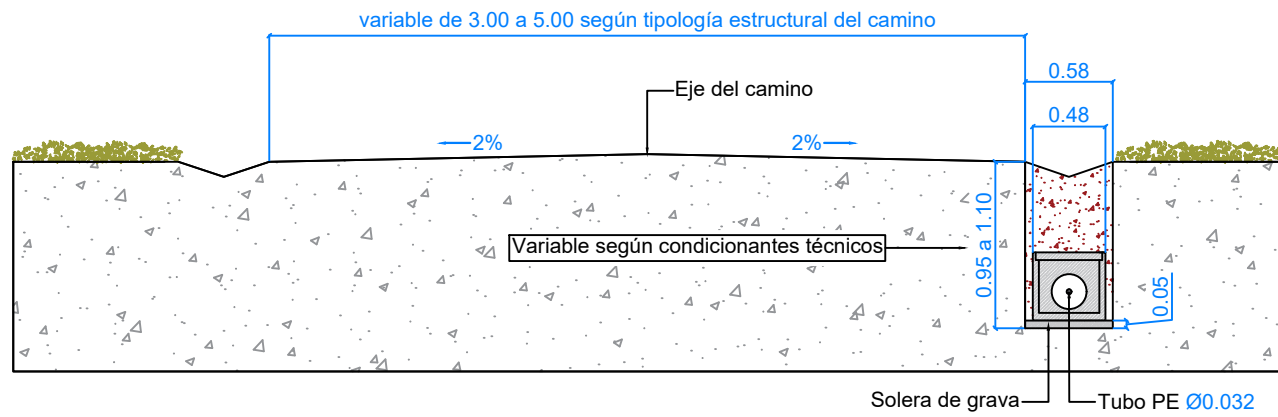
Sección tipo de punto de conexión en borde de camino



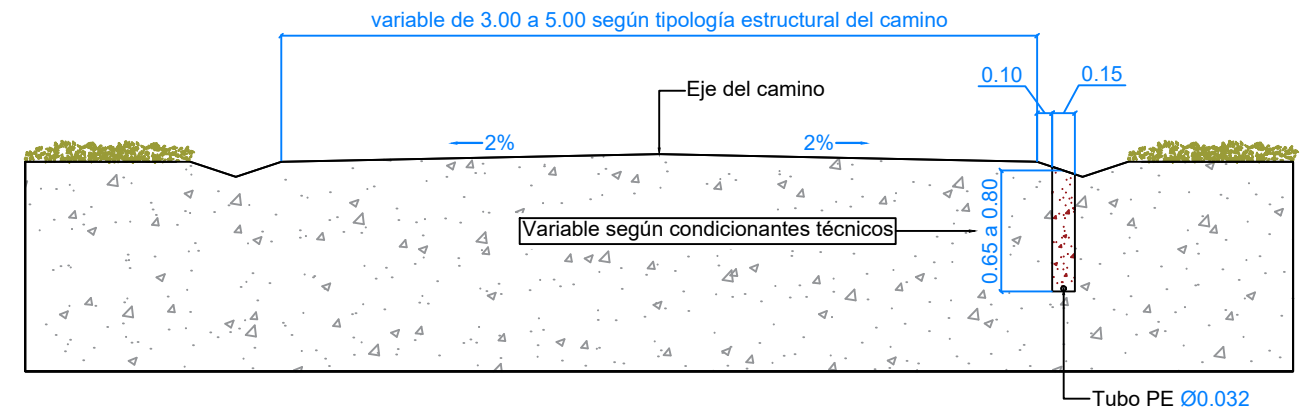
Sección tipo de microzanja en borde de camino



Sección tipo de punto de conexión en cuneta de camino



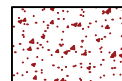
Sección tipo de microzanja en cuneta de camino



*Cotas en metros



Terreno

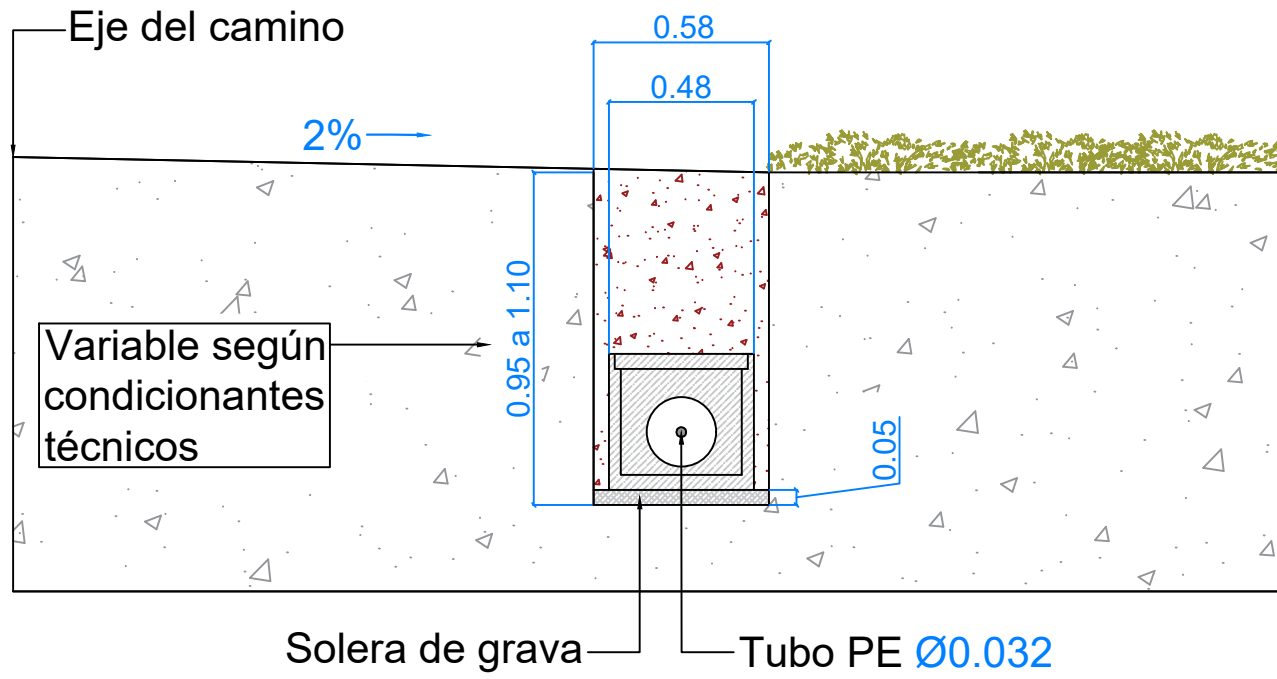


Relleno con material procedente de la excavación de la traza

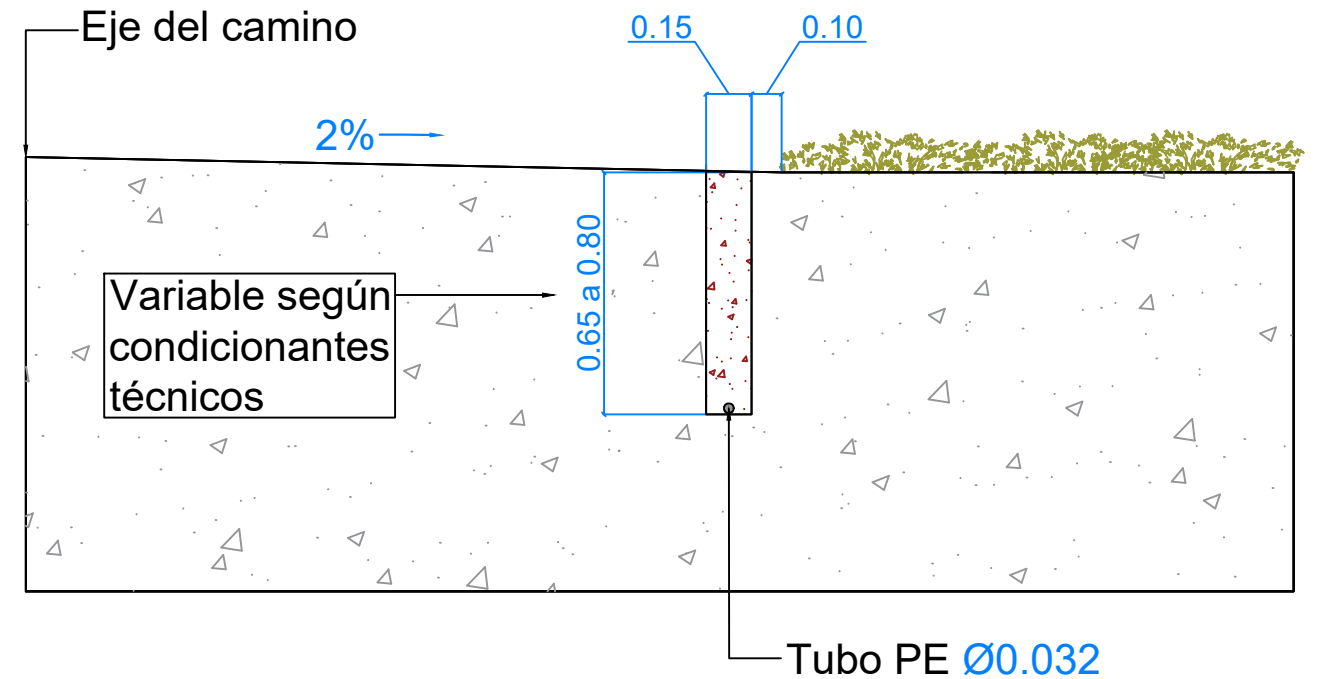
Proyecto:	INTERCONEXIÓN DE FIBRA ÓPTICA PINARNEGRILLO - NAVALMANZANO	
Plano:	SECCIONES TIPO DE MICROZANJA Y PUNTO DE CONEXIÓN (I)	Plano N°: 08
Propiedad:	ASTEOD RED NEUTRA S.L.	
Ingeniería:	GESTIONIZA INFRAESTRUCTURAS S.L.	
Fecha:	MAYO 2022	Escala: 1/50



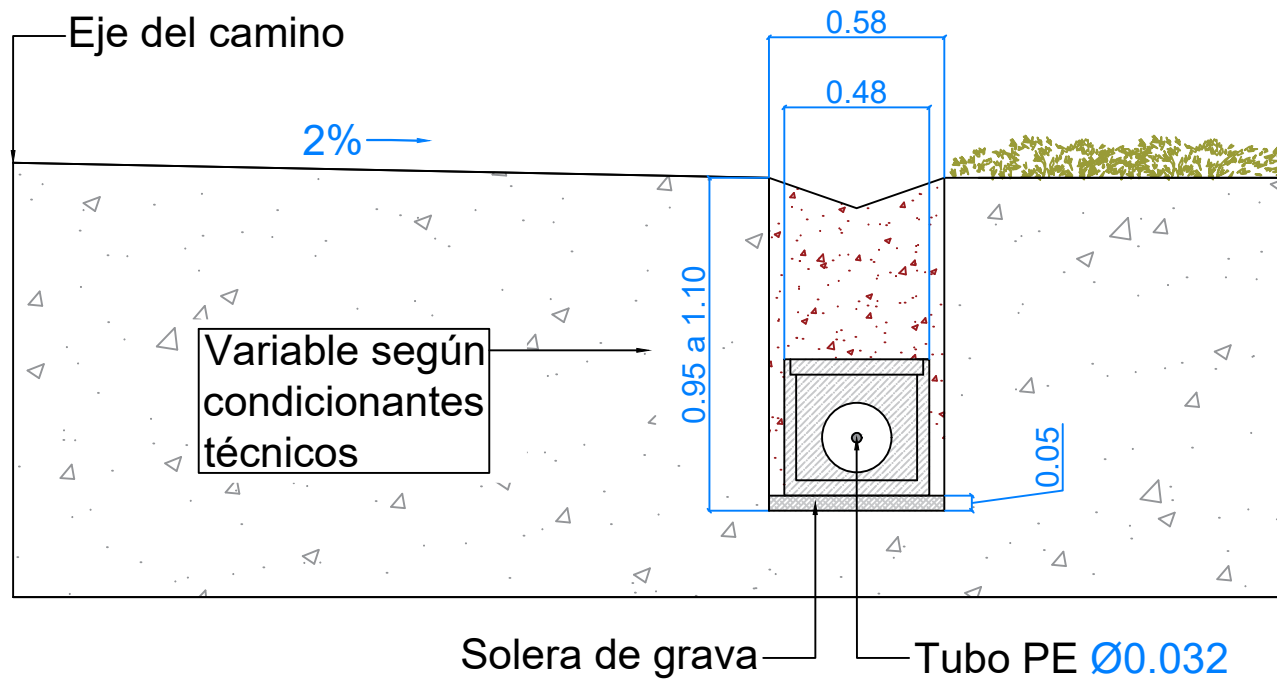
Sección tipo de punto de conexión en borde de camino



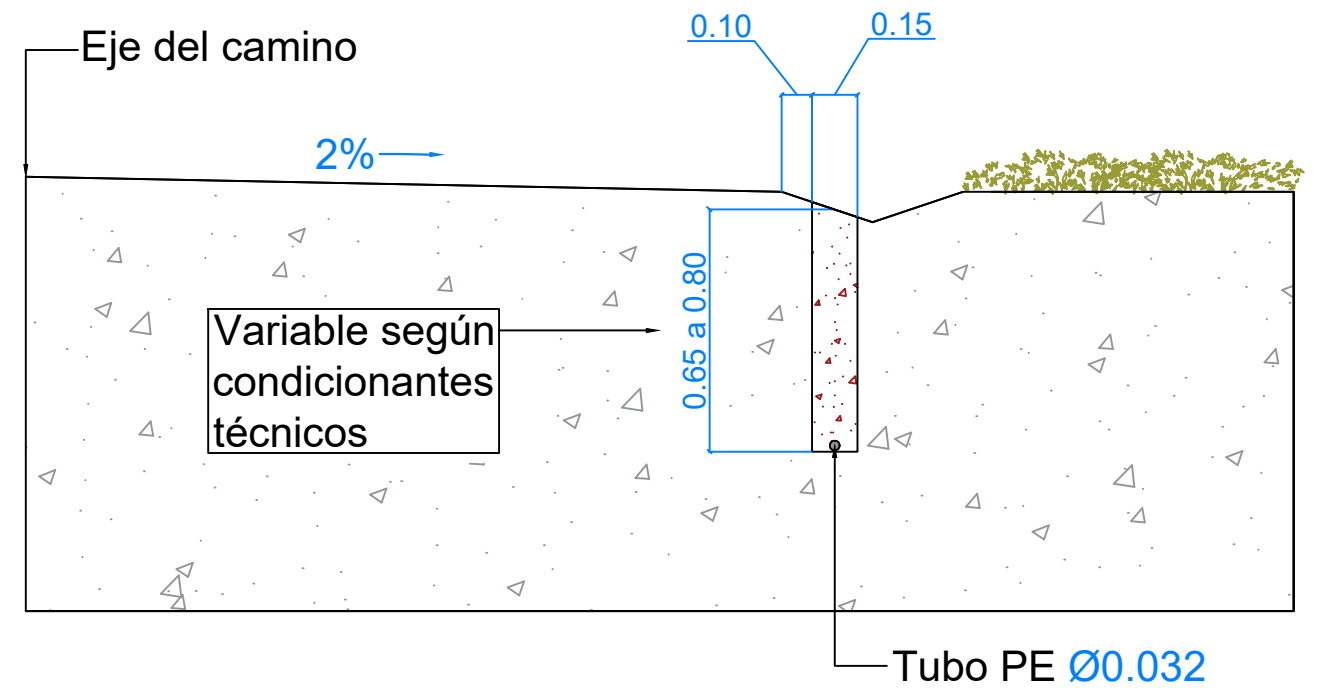
Sección tipo de microzanja en borde de camino




Sección tipo de punto de conexión en cuneta de camino



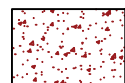
Sección tipo de microzanja en cuneta de camino



*Cotas en metros



Terreno

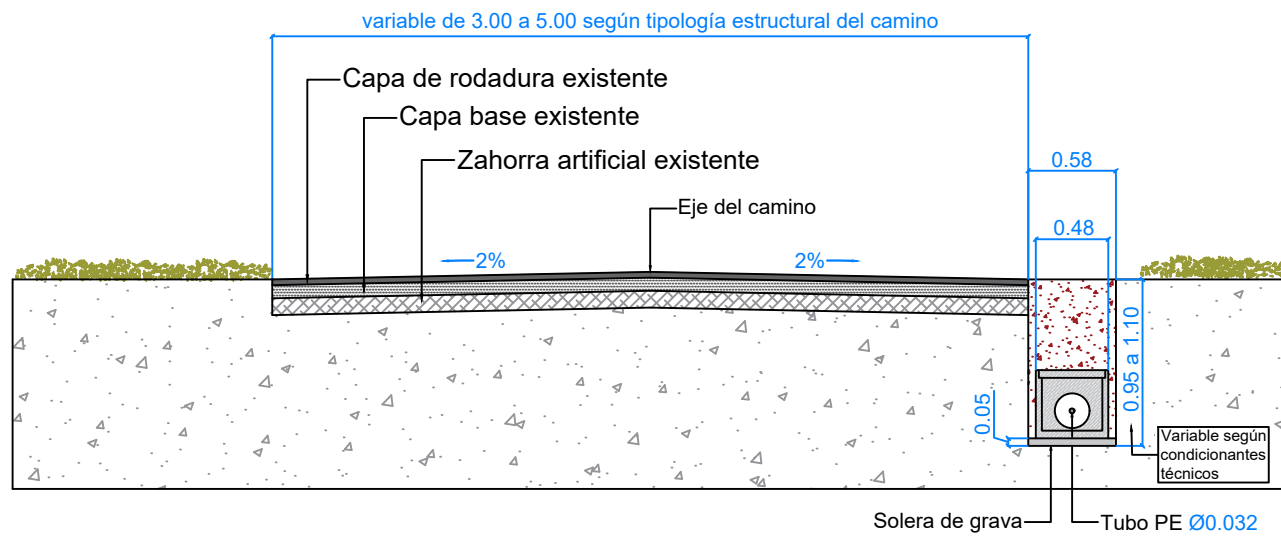


Relleno con material procedente de la excavación de la traza

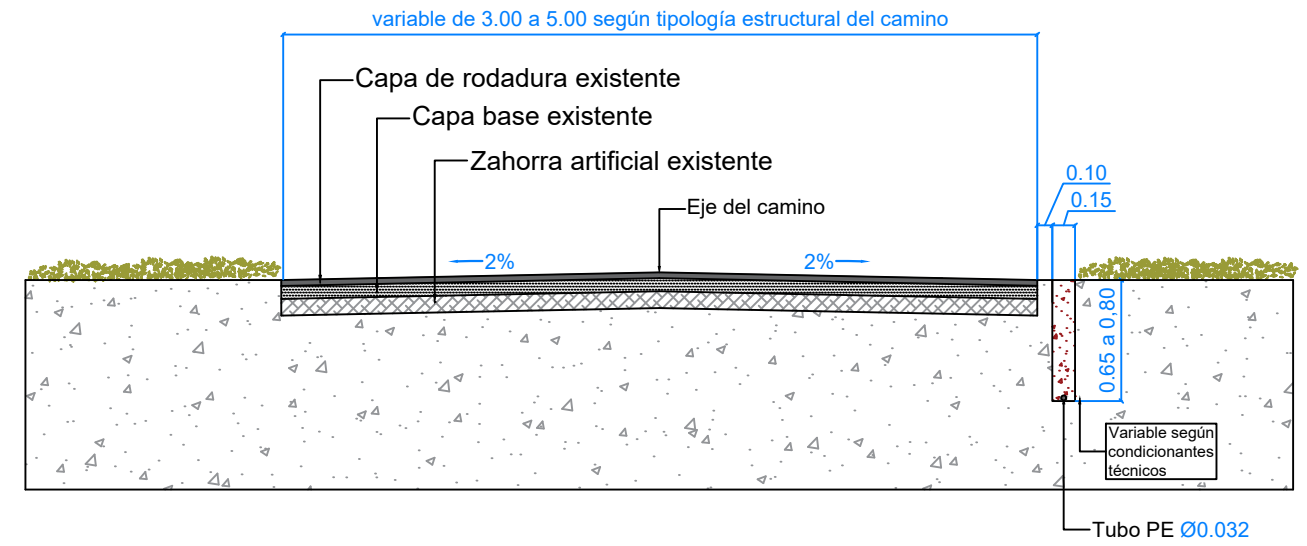
Proyecto:	INTERCONEXIÓN DE FIBRA ÓPTICA PINARNEGRILLO - NAVALMANZANO	
Plano:	SECCIONES TIPO DE MICROZANJA Y PUNTO DE CONEXIÓN (I)	Plano N°: 09
Propiedad:	ASTEOD RED NEUTRA S.L.	
Ingeniería:	GESTIONIZA INFRAESTRUCTURAS S.L.	
Fecha:	MAYO 2022	Escala: 1/25



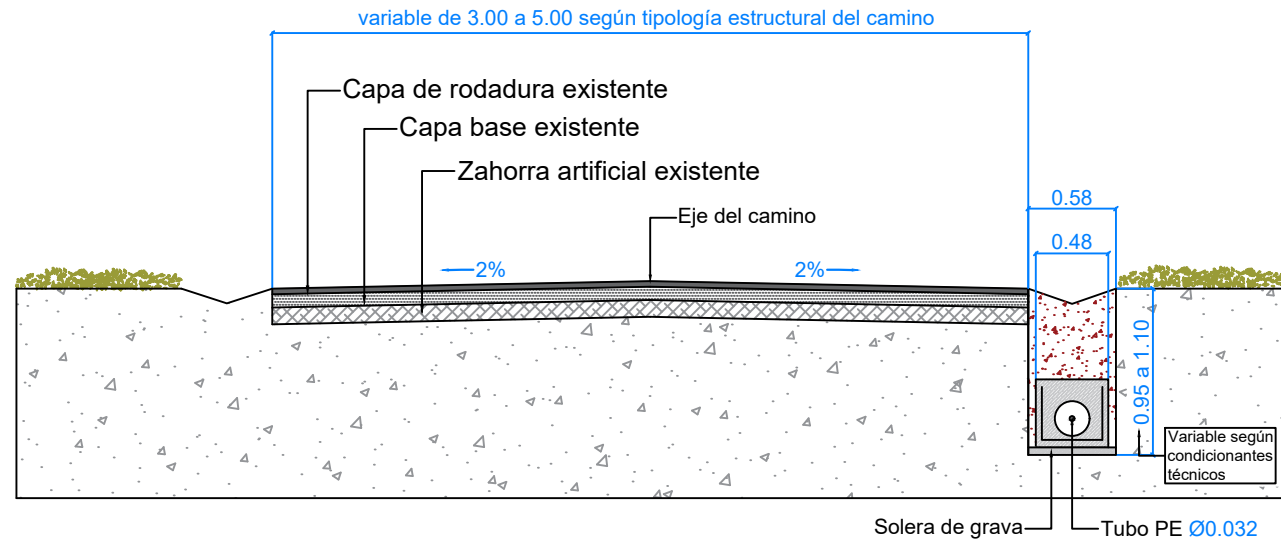
Sección tipo de punto de conexión en borde de camino asfaltado



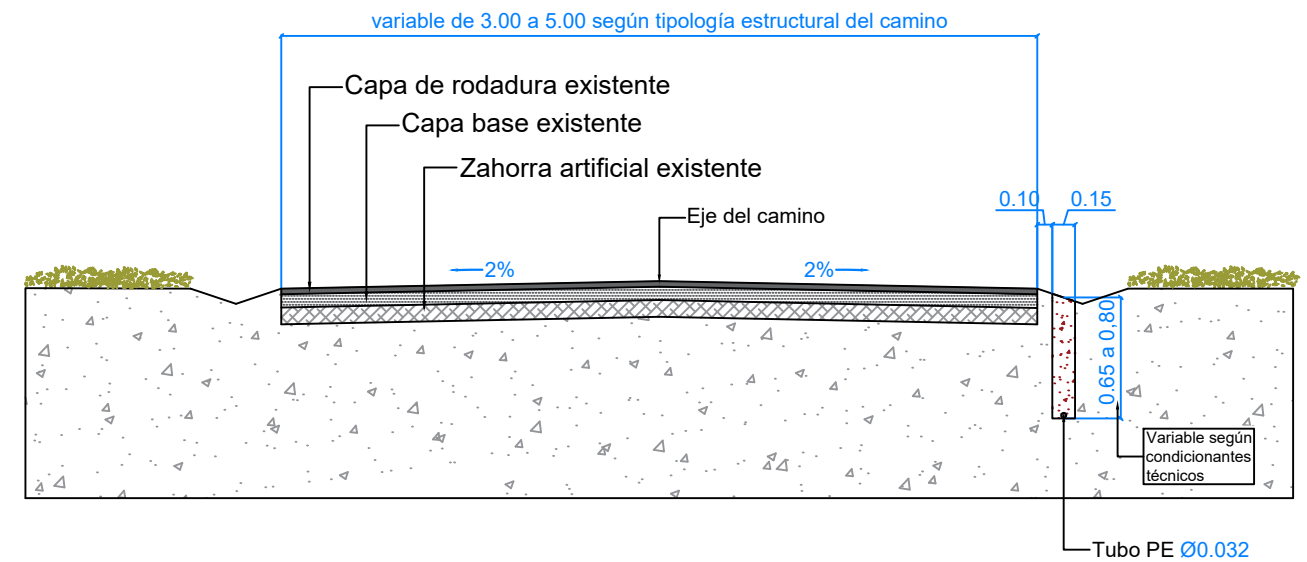
Sección tipo de microzanja en borde de camino asfaltado



Sección tipo de punto de conexión en cuneta de camino asfaltado




Sección tipo de microzanja en cuneta de camino asfaltado



*Cotas en metros



Terreno



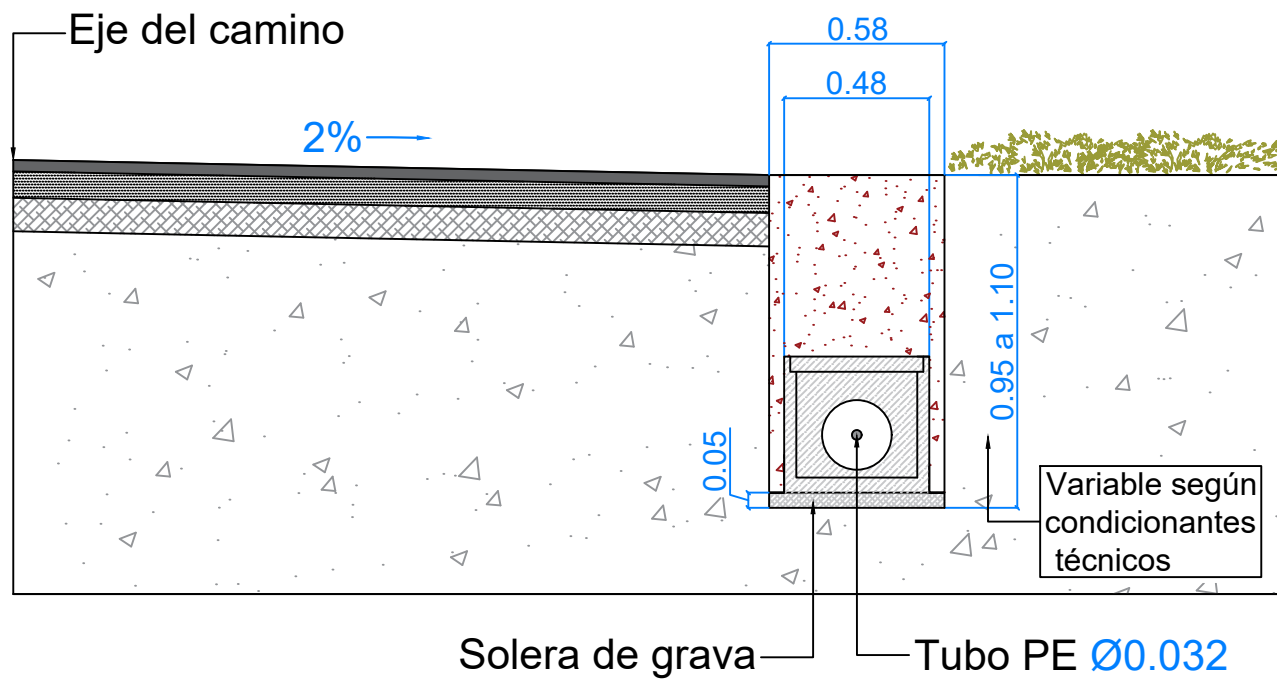
Relleno con material procedente de la excavación de la traza

Proyecto:	INTERCONEXIÓN DE FIBRA ÓPTICA PINARNEGRILLO - NAVALMANZANO	
Plano:	SECCIONES TIPO DE MICROZANJA Y PUNTO DE CONEXIÓN (II)	Plano Nº: 10
Propiedad:	ASTEOR RED NEUTRA S.L.	
Ingeniería:	GESTIONIZA INFRAESTRUCTURAS S.L.	
Fecha:	MAYO 2022	Escala: 1/50

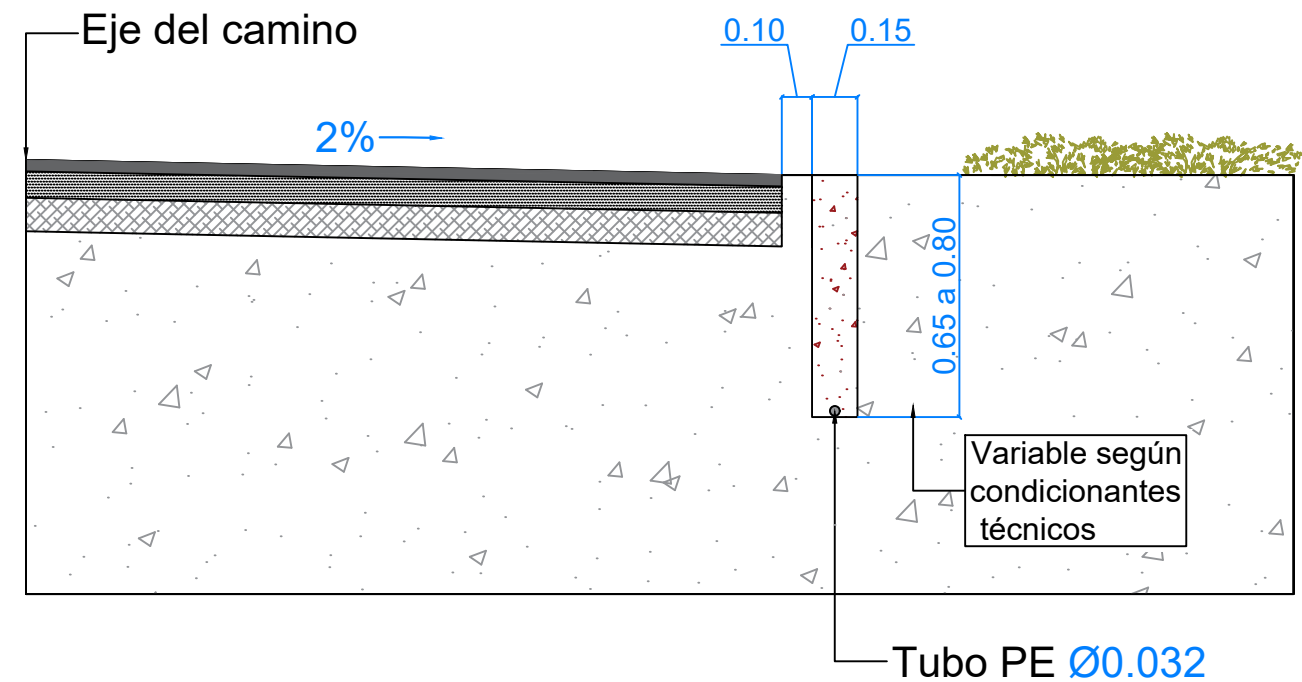


GESTIONIZA
INGENIERÍA Y CONSTRUCCIÓN DE INFRAESTRUCTURAS Y TELECOMUNICACIONES

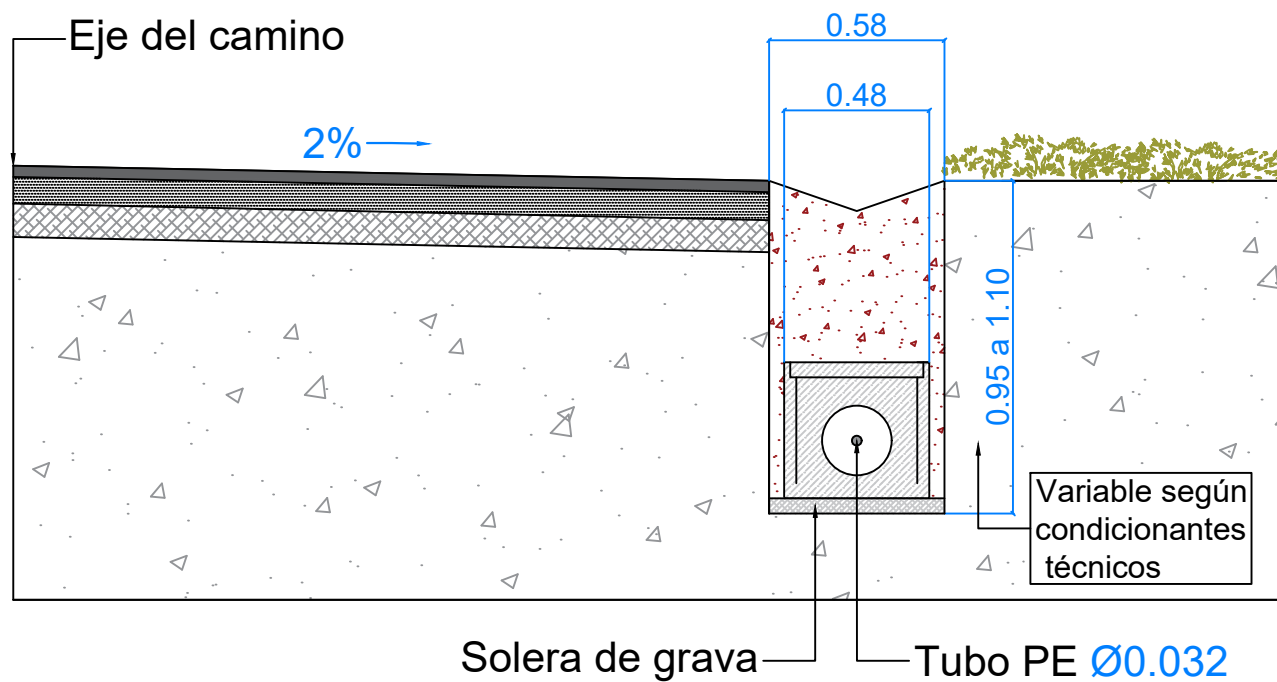
Sección tipo de punto de conexión en borde de camino asfaltado



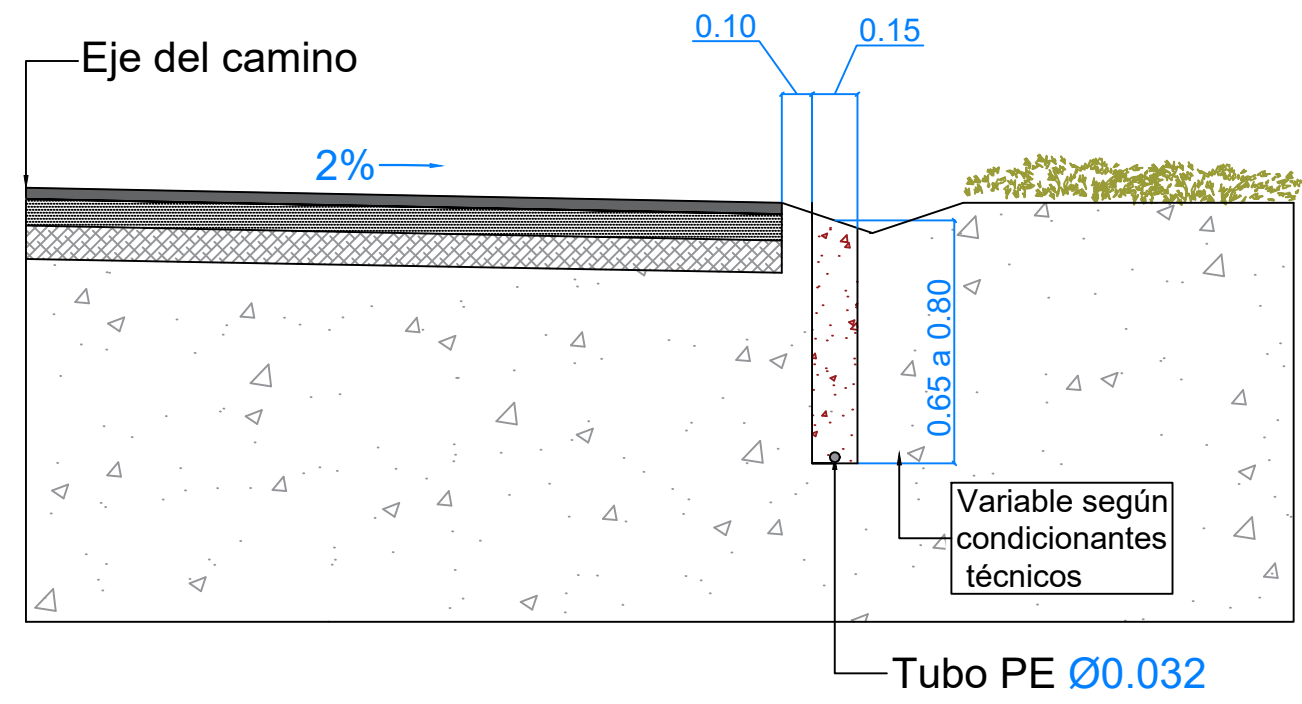
Sección tipo de microzanja en borde de camino asfaltado



Sección tipo de punto de conexión en cuneta de camino asfaltado



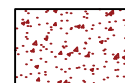
Sección tipo de microzanja en cuneta de camino asfaltado



*Cotas en metros



Terreno

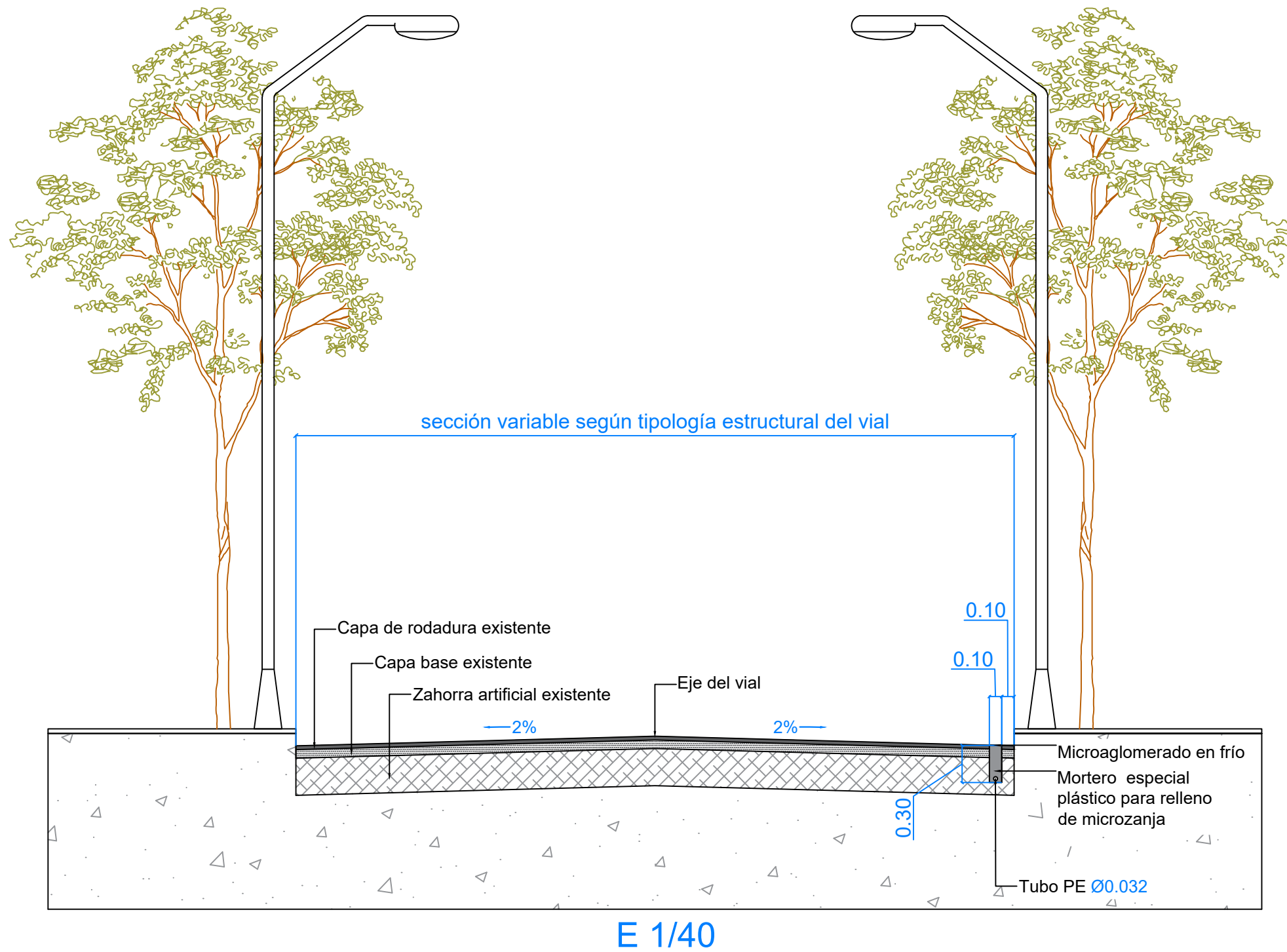


Relleno con material procedente de la excavación de la traza

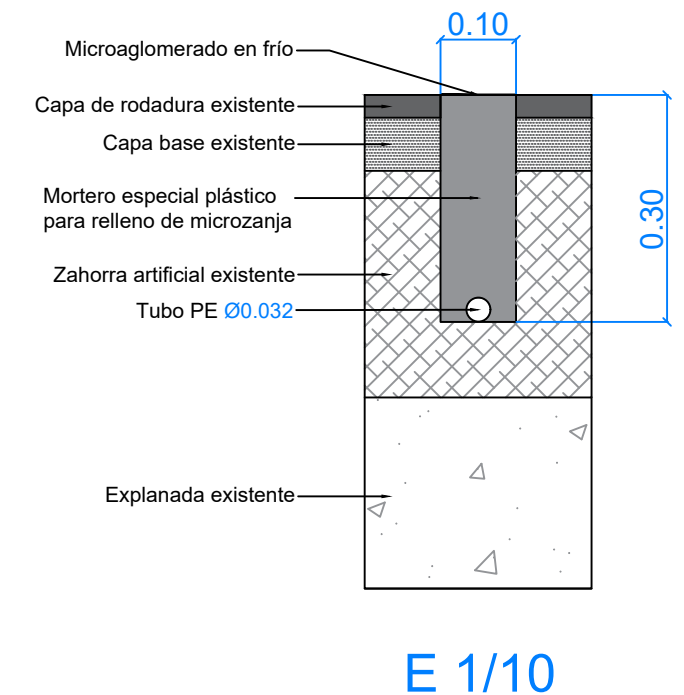
Proyecto:	INTERCONEXIÓN DE FIBRA ÓPTICA PINARNEGRILLO - NAVALMANZANO	
Plano:	SECCIONES TIPO DE MICROZANJA Y PUNTO DE CONEXION (II)	Plano Nº: 11
Propiedad:	ASTEOR RED NEUTRA S.L.	
Ingeniería:	GESTIONIZA INFRAESTRUCTURAS S.L.	
Fecha:	MAYO 2022	Escala: 1/25



Sección tipo de microzanja en borde de vial asfaltado con aceras a ambos lados



*Cotas en metros



Proyecto:	INTERCONEXIÓN DE FIBRA ÓPTICA PINARNEGRILLO - NAVALMANZANO	
Plano:	SECCIONES TIPO DE MICROZANJA EN ASFALTO	Plano N°: 12
Propiedad:	ASTEOD RED NEUTRA S.L.	
Ingeniería:	GESTIONIZA INFRAESTRUCTURAS S.L.	
Fecha:	MAYO 2022	Escala: VARIAS