



PINARNEGRILLO

ALDEA REAL

LEYENDA

- Interconexión de fibra óptica Aldea Real - Pinarnegrillo
- - - Límites municipales

Proyecto: INTERCONEXIÓN DE FIBRA ÓPTICA
ALDEA REAL - PINARNEGRILLO

Plano: SITUACIÓN

Plano N°: **01**

Propiedad: ASTEO RED NEUTRA, S.L.

Ingeniería: GESTIONIZA INFRAESTRUCTURAS

Fecha: MAYO 2022

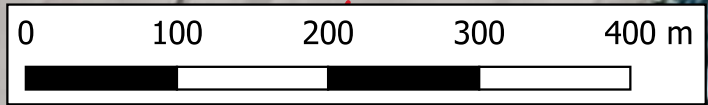
Escala: 1/10.000








X:399055
Y:4560434

CAMINO ALDEA REAL



LEYENDA

-  Punto de Conexión
-  Microzanja Límites
-  municipales

Proyecto:		INTERCONEXIÓN DE FIBRA ÓPTICA ALDEA REAL - PINARNEGRILLO	
Plano:	EMPLAZAMIENTO TÉRMINO MUNICIPAL DE PINARNEGRILLO	Plano N°:	02
Propiedad:	ASTEOR RED NEUTRA S.L.		
Ingeniería:	GESTIONIZA INFRAESTRUCTURAS S.L.		
Fecha:	Mayo 2022	Escala:	1/1.000



GESTIONIZA
INGENIERIA Y GESTION DE SEGURIDAD Y TELECOMUNICACIONES



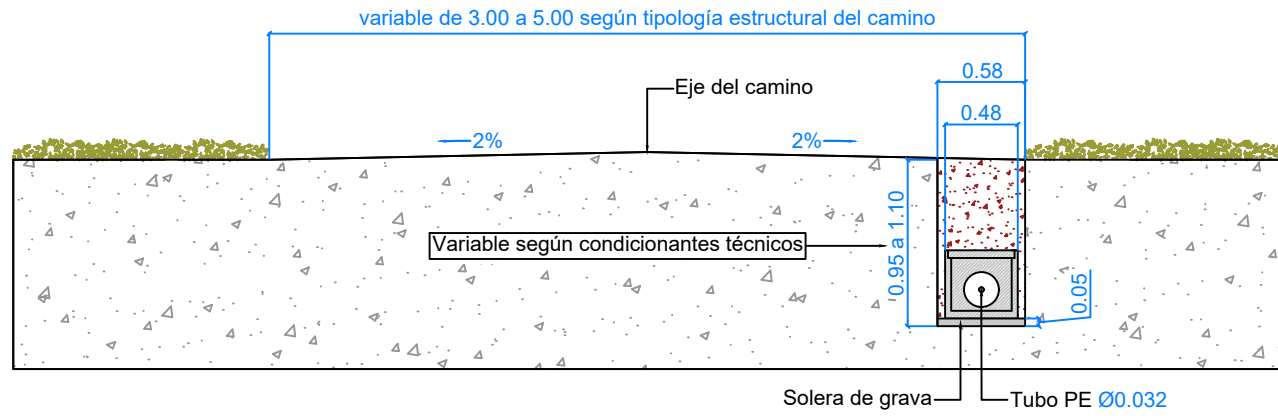
LEYENDA

- Arqueta
- Microzanja

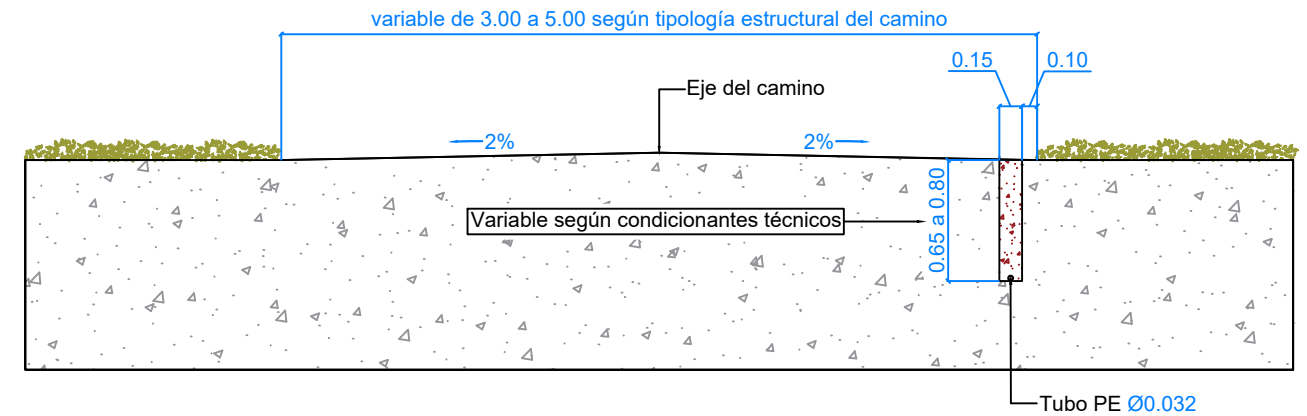
Proyecto:		INTERCONEXIÓN DE FIBRA ÓPTICA ALDEA REAL - PINARNEGRILLO	
Plano:	EMPLAZAMIENTO TÉRMINO MUNICIPAL DE PINARNEGRILLO	Plano N°:	03
Propiedad:	ASTEOR RED NEUTRA S.L.		
Ingeniería:	GESTIONIZA INFRAESTRUCTURAS S.L.		
Fecha:	Mayo 2022	Escala:	1/1.000



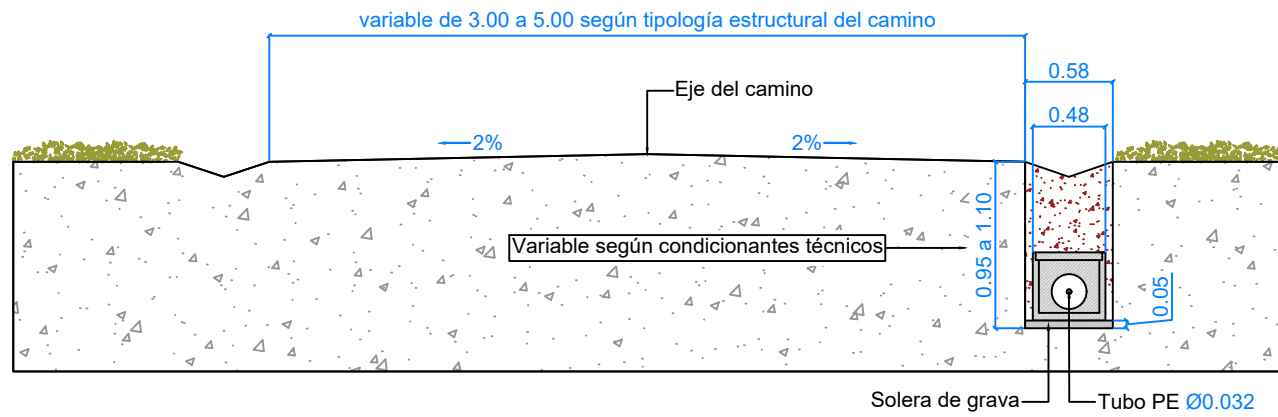
Sección tipo de punto de conexión en borde de camino



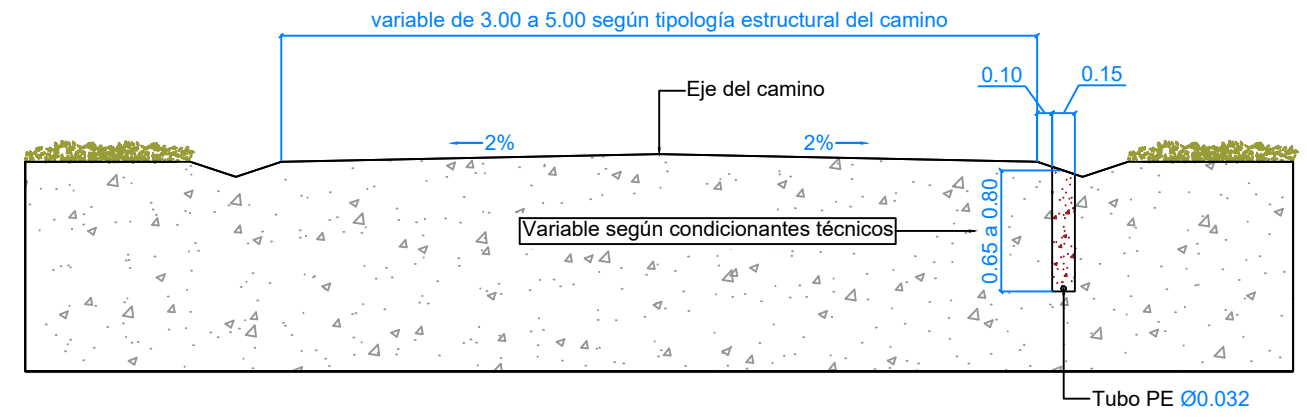
Sección tipo de microzanja en borde de camino



Sección tipo de punto de conexión en cuneta de camino



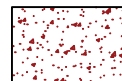
Sección tipo de microzanja en cuneta de camino



*Cotas en metros



Terreno

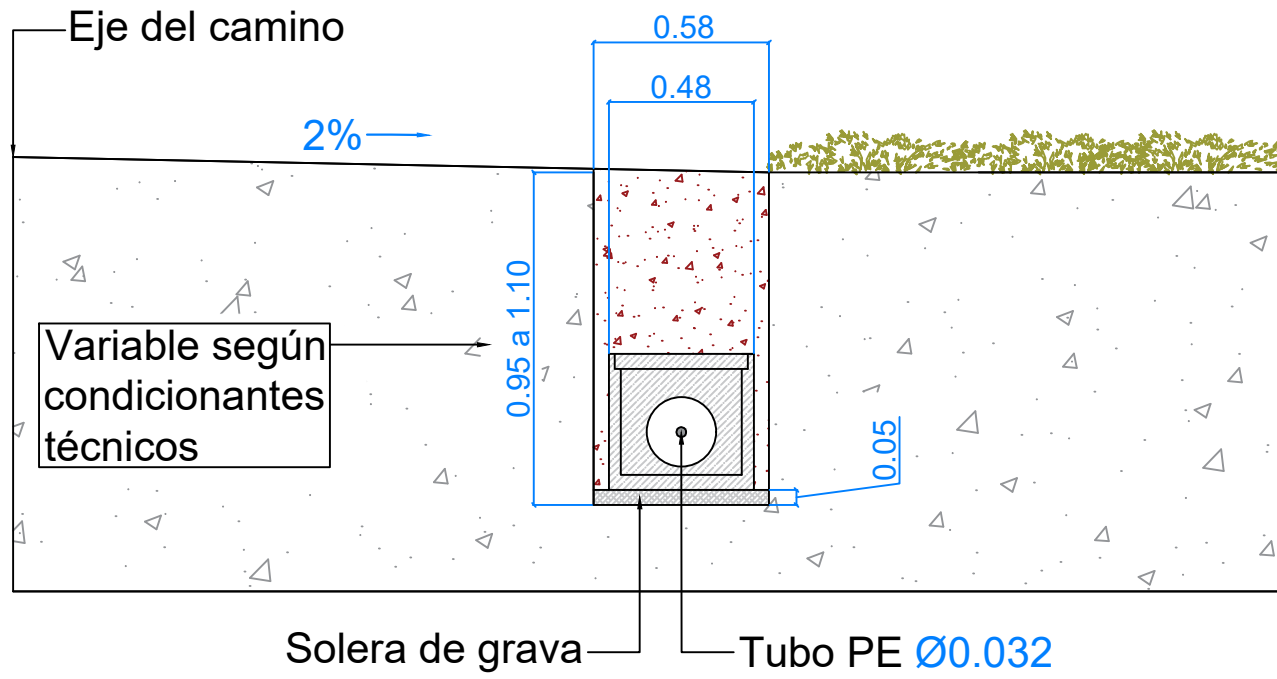


Relleno con material procedente de la excavación de la traza

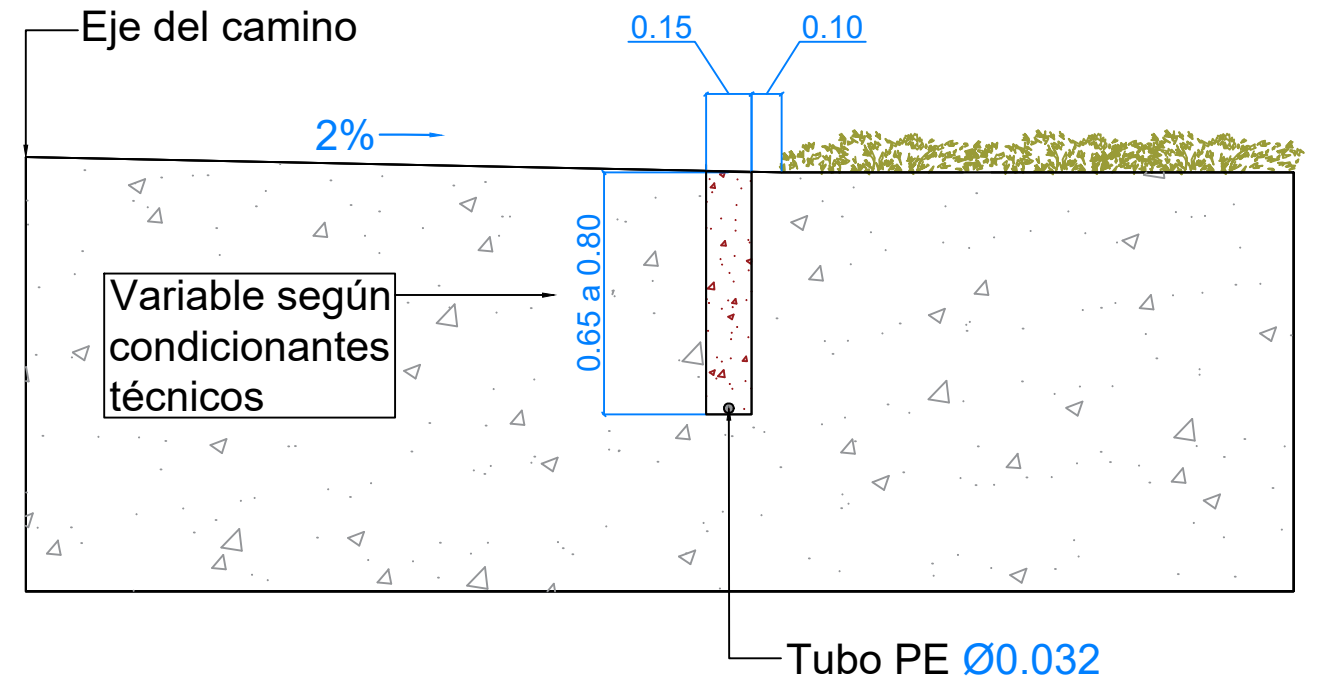
Proyecto:	INTERCONEXIÓN DE FIBRA ÓPTICA ALDEA REAL - PINARNEGRILLO	
Plano:	SECCIONES TIPO DE MICROZANJA Y PUNTO DE CONEXIÓN (I)	Plano N°: 04
Propiedad:	ASTEOD RED NEUTRA S.L.	
Ingeniería:	GESTIONIZA INFRAESTRUCTURAS S.L.	
Fecha:	MAYO 2022	Escala: 1/50



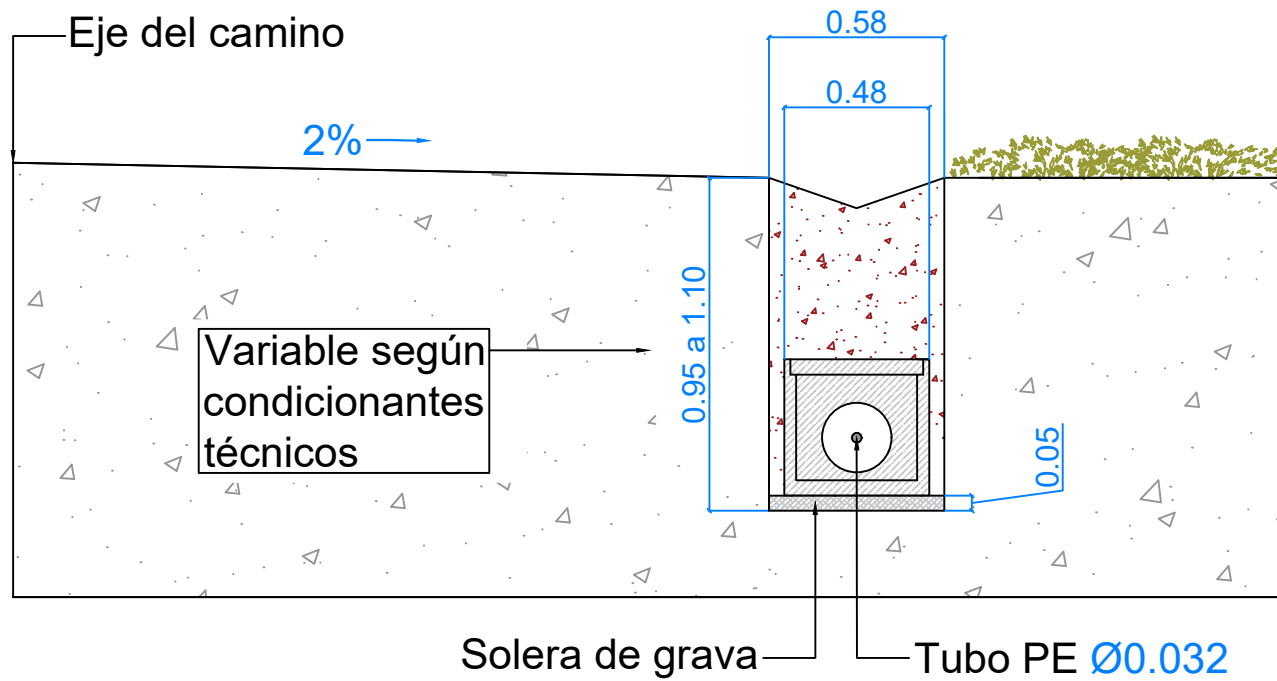
Sección tipo de punto de conexión en borde de camino



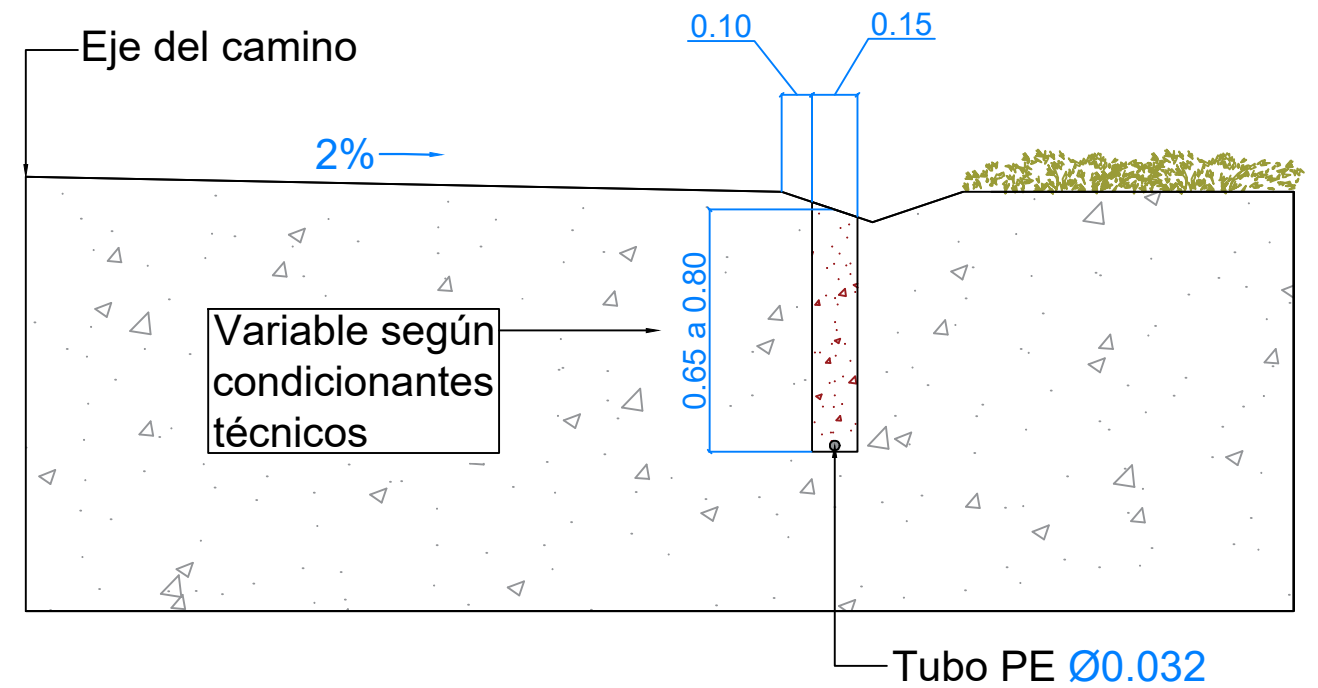
Sección tipo de microzanja en borde de camino



Sección tipo de punto de conexión en cuneta de camino




Sección tipo de microzanja en cuneta de camino



*Cotas en metros



Terreno

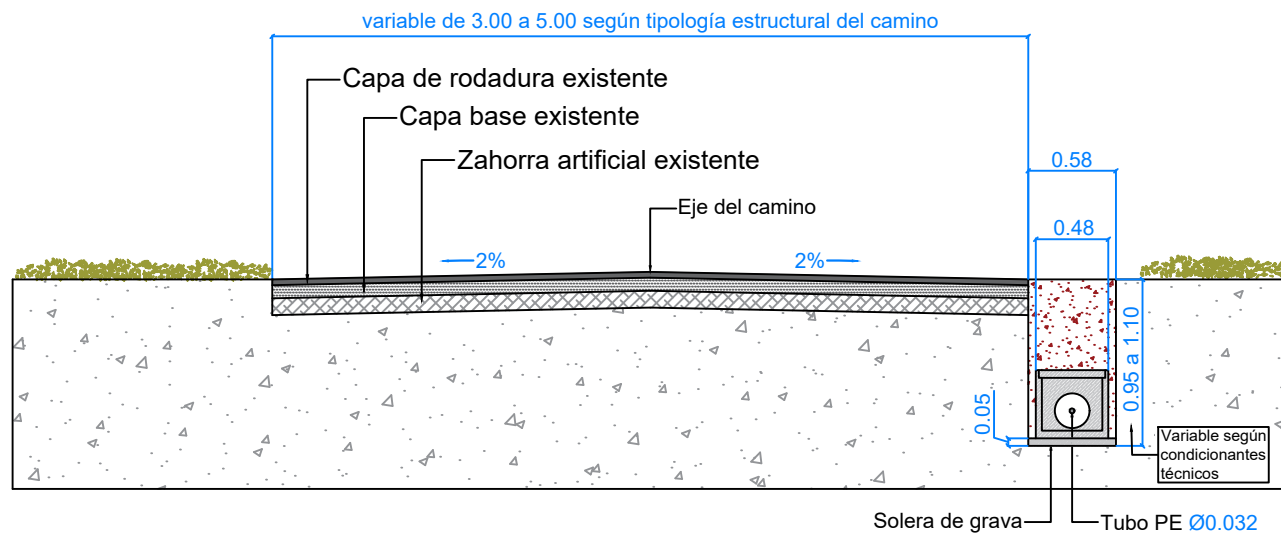


Relleno con material procedente de la excavación de la traza

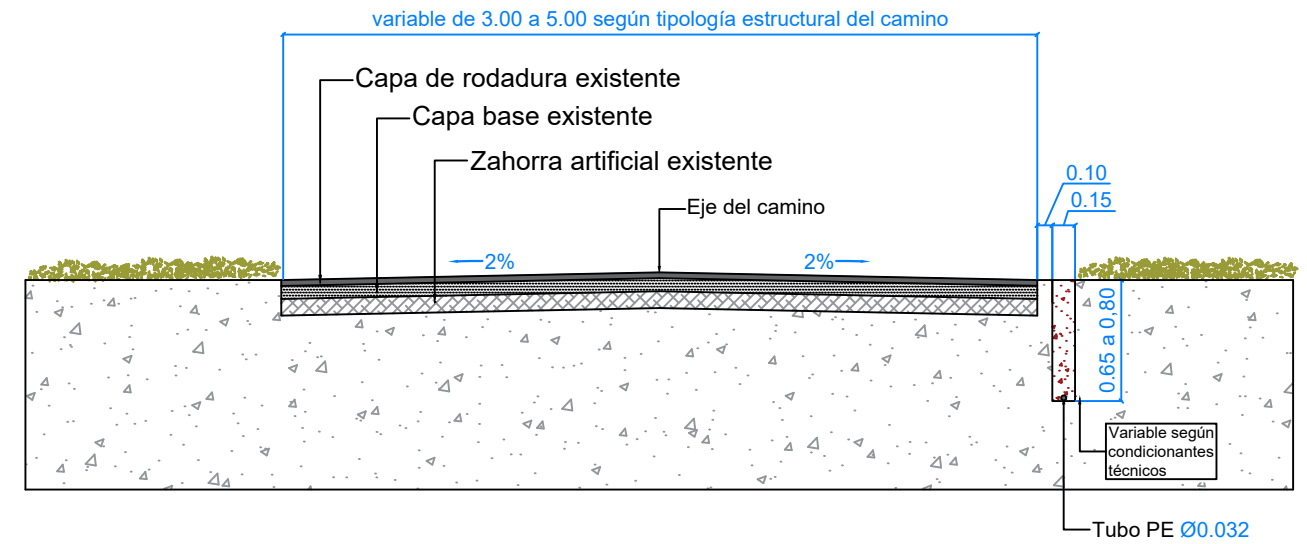
Proyecto:	INTERCONEXIÓN DE FIBRA ÓPTICA ALDEA REAL - PINARNEGRILLO	
Plano:	SECCIONES TIPO DE MICROZANJA Y PUNTO DE CONEXIÓN (I)	Plano N°: 05
Propiedad:	ASTEOR RED NEUTRA S.L.	
Ingeniería:	GESTIONIZA INFRAESTRUCTURAS S.L.	
Fecha:	MAYO 2022	Escala: 1/25



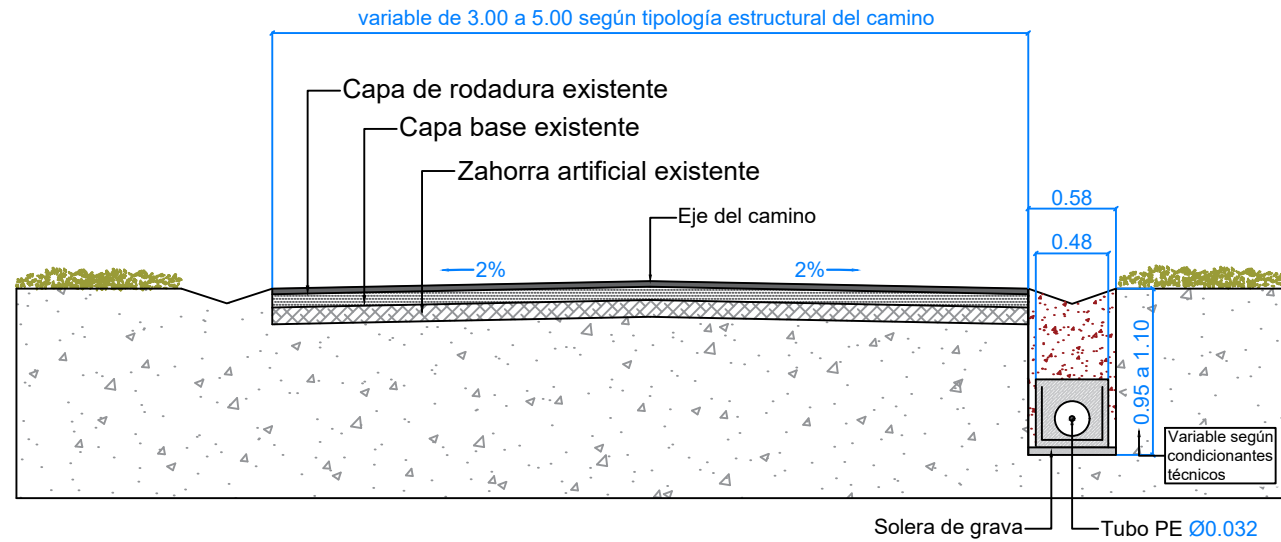
Sección tipo de punto de conexión en borde de camino asfaltado



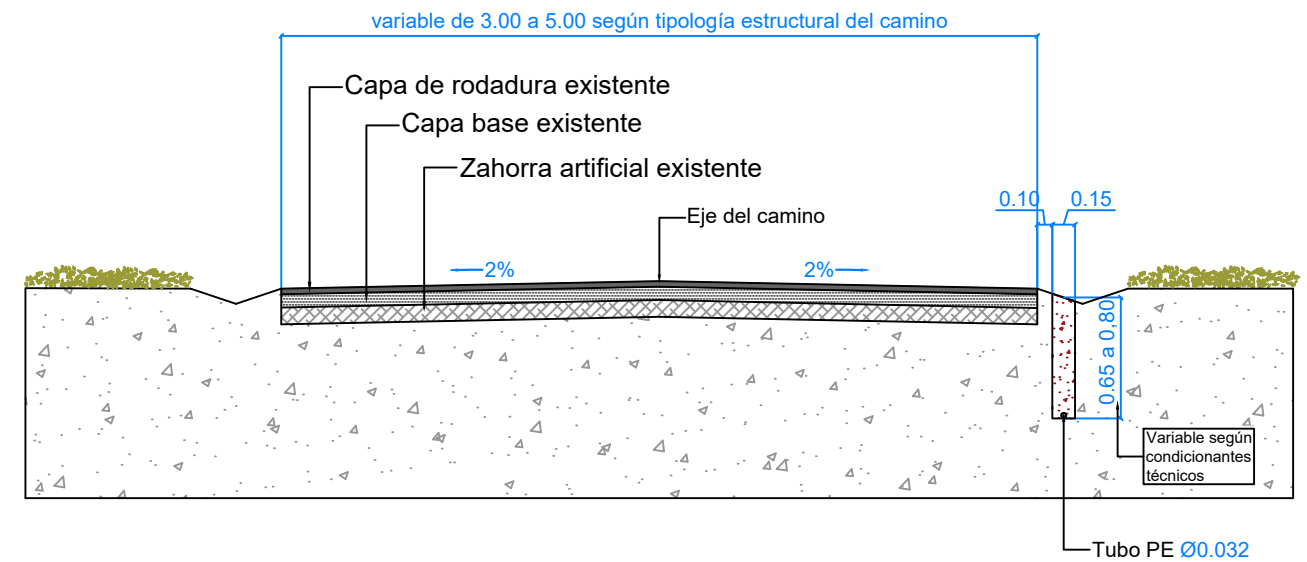
Sección tipo de microzanja en borde de camino asfaltado




Sección tipo de punto de conexión en cuneta de camino asfaltado




Sección tipo de microzanja en cuneta de camino asfaltado



*Cotas en metros



Terreno



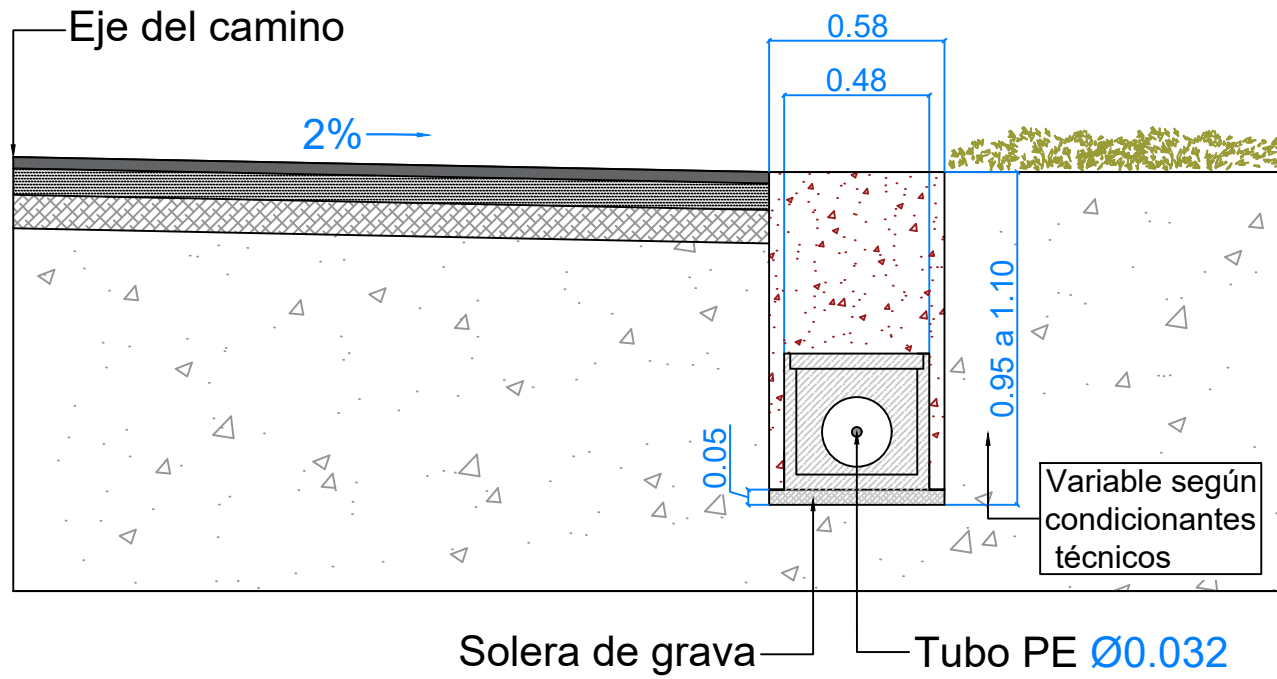
Relleno con material procedente de la excavación de la traza

Proyecto:	INTERCONEXIÓN DE FIBRA ÓPTICA ALDEA REAL - PINARNEGRILLO	
Plano:	SECCIONES TIPO DE MICROZANJA Y PUNTO DE CONEXIÓN (II)	Plano Nº: 06
Propiedad:	ASTEOR RED NEUTRA S.L.	
Ingeniería:	GESTIONIZA INFRAESTRUCTURAS S.L.	
Fecha:	MAYO 2022	Escala: 1/50

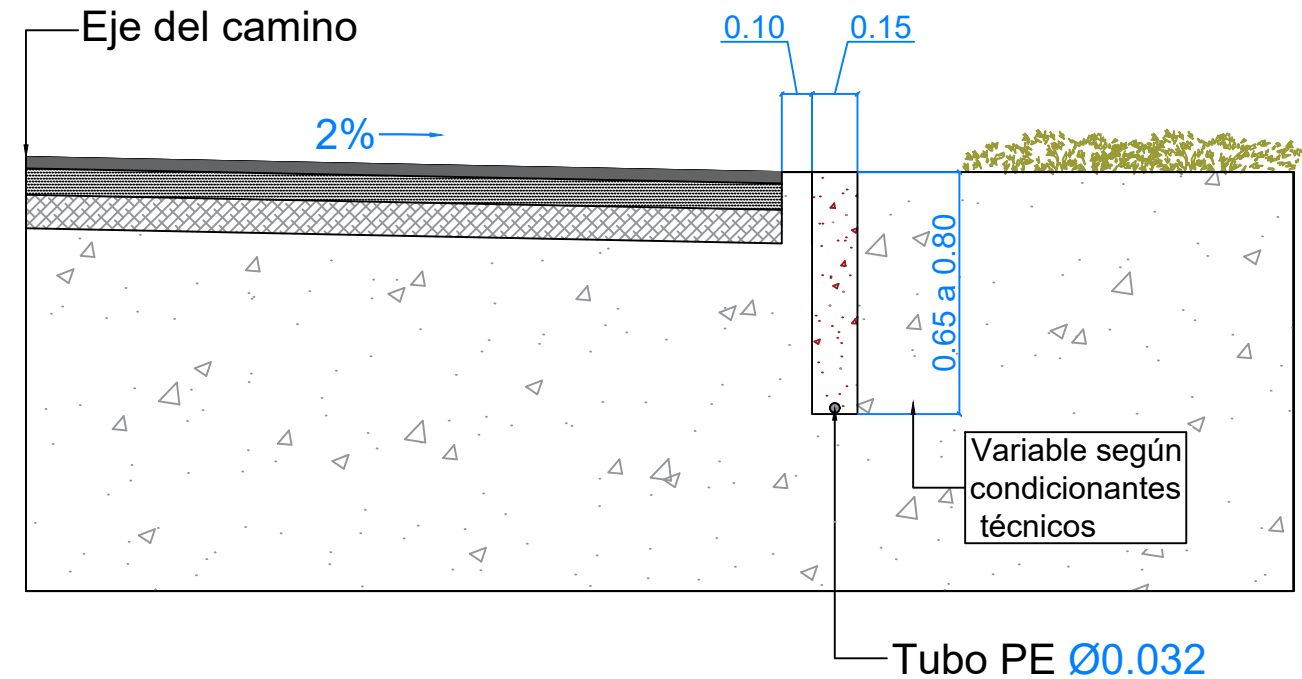


GESTIONIZA
INGENIERÍA Y SERVICIOS DE INGENIERÍA Y TELECOMUNICACIONES

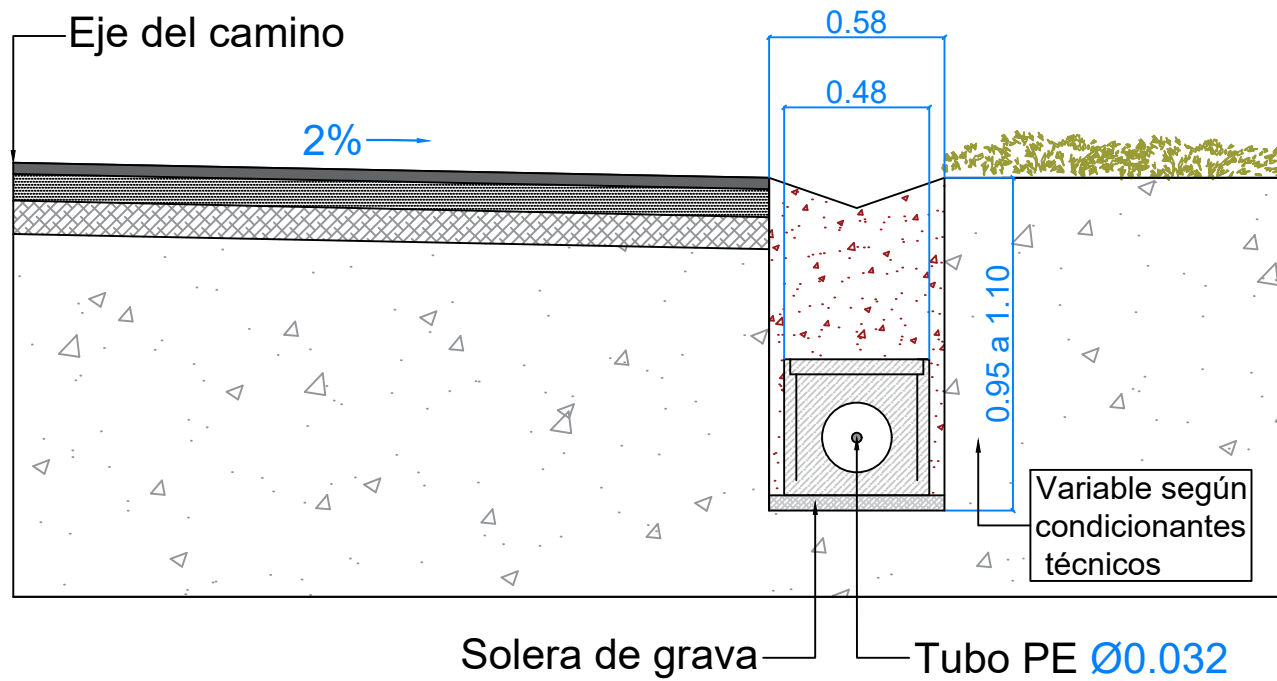
Sección tipo de punto de conexión en borde de camino asfaltado



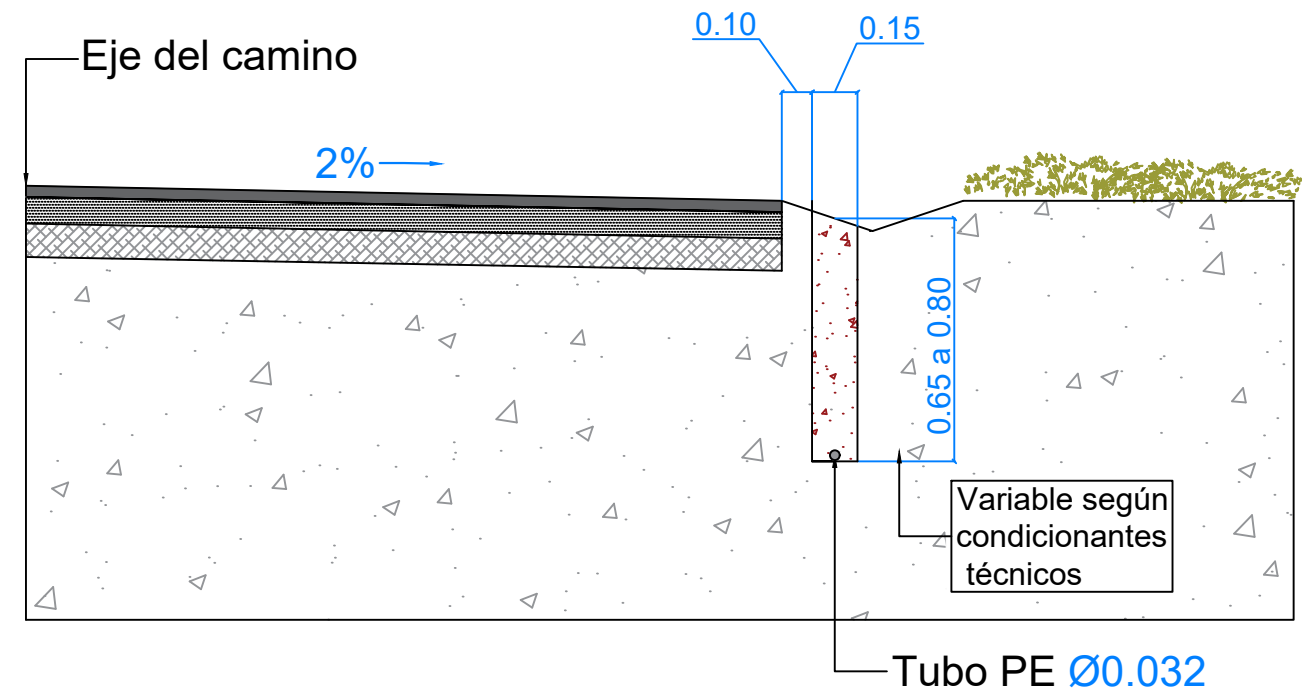
Sección tipo de microzanja en borde de camino asfaltado



Sección tipo de punto de conexión en cuneta de camino asfaltado




Sección tipo de microzanja en cuneta de camino asfaltado



*Cotas en metros



Terreno

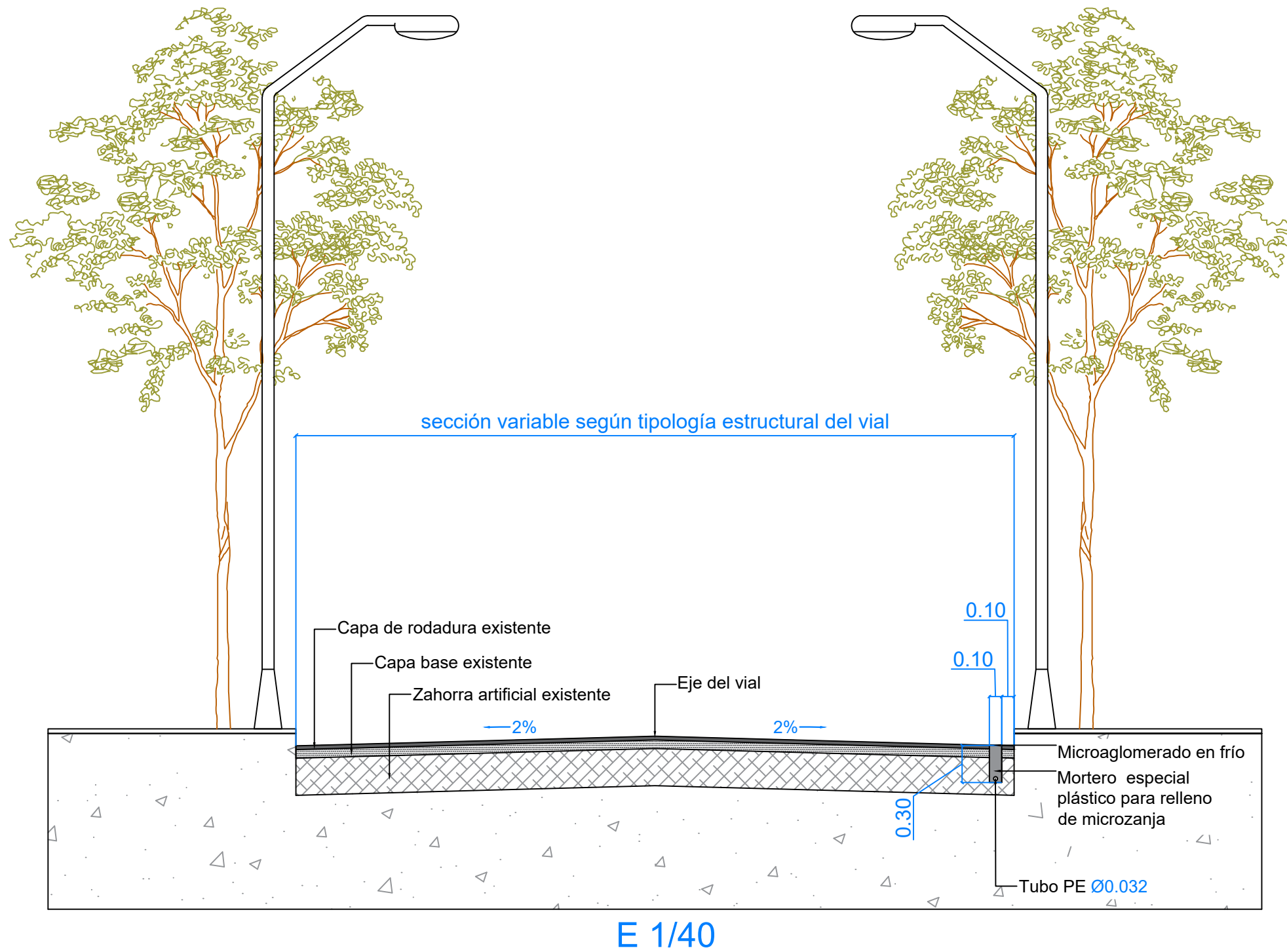


Relleno con material procedente de la excavación de la traza

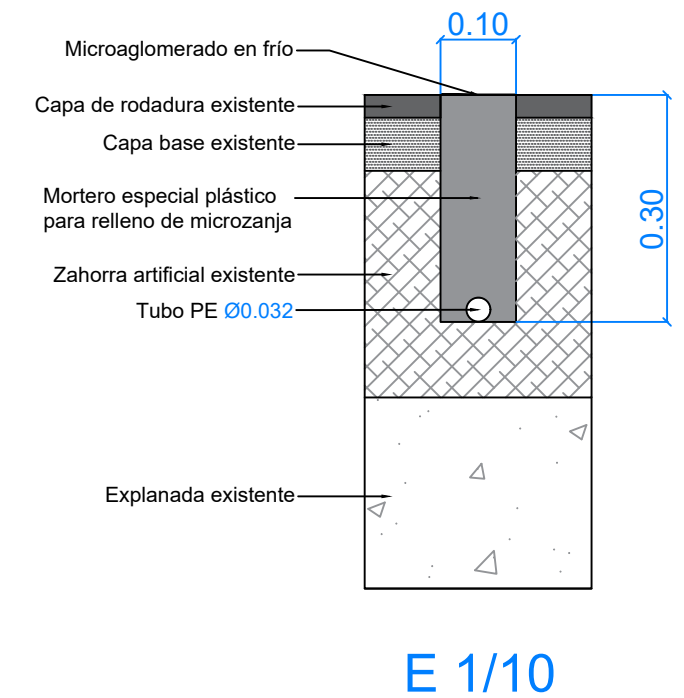
Proyecto:	INTERCONEXIÓN DE FIBRA ÓPTICA ALDEA REAL - PINARNEGRILLO	
Plano:	SECCIONES TIPO DE MICROZANJA Y PUNTO DE CONEXION (II)	Plano N°: 07
Propiedad:	ASTEOR RED NEUTRA S.L.	
Ingeniería:	GESTIONIZA INFRAESTRUCTURAS S.L.	
Fecha:	MAYO 2022	Escala: 1/25



Sección tipo de microzanja en borde de vial asfaltado con aceras a ambos lados



*Cotas en metros



Proyecto:	INTERCONEXIÓN DE FIBRA ÓPTICA ALDEA REAL - PINARNEGRILLO	
Plano:	SECCIONES TIPO DE MICROZANJA EN ASFALTO	Plano N°: 08
Propiedad:	ASTEOD RED NEUTRA S.L.	
Ingeniería:	GESTIONIZA INFRAESTRUCTURAS S.L.	
Fecha:	MAYO 2022	Escala: VARIAS